

«СОГЛАСОВАНО»

Глава городского округа

Красноуральск

 Д.Н. Кузьминых

\_\_\_\_\_  
дата подпись Ф.И.О.



«УТВЕРЖДАЮ»

Заведующий

МАДОУ Детский сад № 9

 Комар Н.Е.

\_\_\_\_\_  
дата подпись Ф.И.О.



«СОГЛАСОВАНО»

Начальник ОГИБДД ОМВД

России по городу Красноуральску

 Д.О. Виноградов

\_\_\_\_\_  
дата подпись Ф.И.О.



# ПАСПОРТ

дорожной безопасности

**Муниципального автономного дошкольного образовательного  
учреждения**

Детский сад № 9 комбинированного вида  
(ул. Устинова, 102)

2020 год

## Общие сведения

Муниципальное автономное дошкольное образовательное учреждение  
Детский сад № 9 комбинированного вида.  
(Полное наименование учреждения)

Юридический адрес: 624330 Свердловская область г. Красноуральск, ул. Ленина, 67  
Фактический адрес: 624330 Свердловская область г. Красноуральск, ул. Устинова, 102

Руководители образовательной организации:

Заведующий Комар Наталья Евгеньевна 2-02-28  
телефон: (Фамилия, имя, отчество) (телефон)

Заместитель заведующей Мингалеева Лариса Николаевна 2-10-88  
по ВМР (телефон)  
телефон:

Ответственные работники  
муниципального органа  
образования

Инженер по ОТ  
(должность)

Алкарева С.М.  
(фамилия, имя, отчество)

2-15-20  
(телефон)

Ответственные от  
Госавтоинспекции,

Старший госинспектор  
по дорожному надзору ОМБДД  
(должность)

Стяжкин И.С.  
(фамилия, имя, отчество)

2-72-37  
(телефон)

Ответственные работники  
за мероприятия по  
профилактике  
детского травматизма,

воспитатель  
(должность)

Корюкина Л.А.  
(фамилия, имя, отчество)

2-10-88  
(телефон)

Руководитель или ответственный работник дорожно - эксплуатационной организации, осуществляющей содержание улично-дорожной сети (УДС)\*,

Овчинников О.В.  
(должность)

2-04-70  
(телефон)

Руководитель или ответственный работник дорожно-эксплуатационной организации, осуществляющей содержание технических средств организации дорожного движения (ТСОДД)\*,

Овчинников О.В.  
(должность)

2-04-70  
(телефон)

Количество воспитанников: 210

Наличие уголка по БДД: имеется, в 11 групповых комнатах

Наличие класса по БДД: имеется, на первом этаже

Наличие автогородка (площадки) по БДД на территории детского сада

Наличие автобуса в образовательной организации ---

*(при наличии автобуса)*

Владелец автобуса: нет

Время занятий в образовательной организации:

Один раз в неделю, 25 мин. в подготовительной группе,

20 мин. в старшей группе.

Телефоны оперативных служб: 01, 02, 03, 010, 020, 030

## Содержание

### I. План-схемы МАДОУ Детский сад № 9.

1. Район Расположения МАДОУ Детский сад № 9, пути движения транспортных средств и детей (воспитанников)
2. Схема организации дорожного движения в непосредственной близости от МАДОУ Детский сад № 9 с размещением соответствующих технических средств организации дорожного движения, маршрутов движения детей и расположения парковочных мест.
3. Пути движения транспортных средств к местам разгрузки/погрузки и рекомендуемые безопасные пути передвижения детей по территории МАДОУ Детский сад № 9

### II. Приложения.

План-схема пути движения транспортных средств и детей (воспитанников) при проведении дорожных ремонтно-строительных работ вблизи МАДОУ Детский сад № 9.

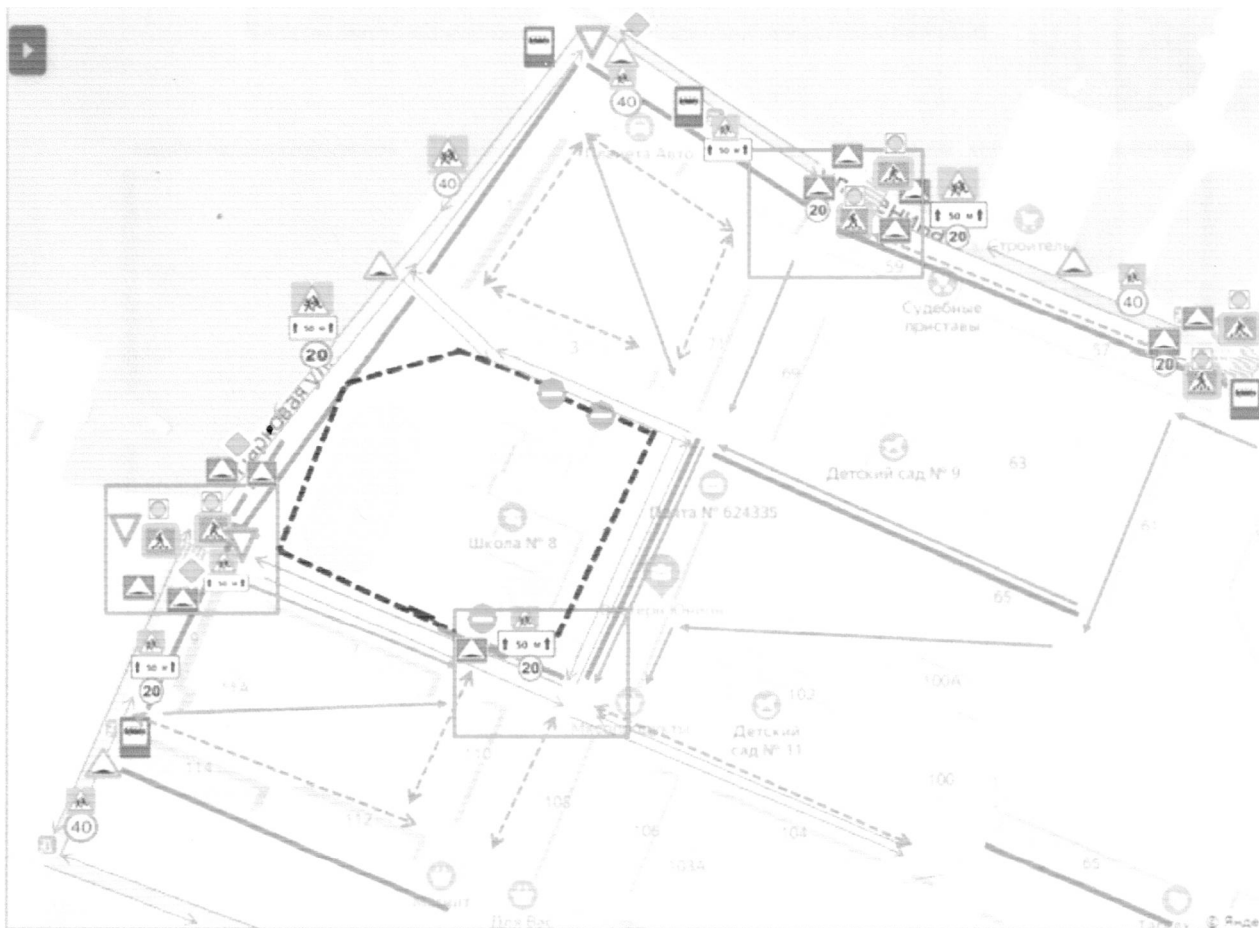
# План-схема образовательной организации

## 1. Район расположения МАДОУ Детский сад № 9, пути движения транспортных средств и детей (воспитанников)



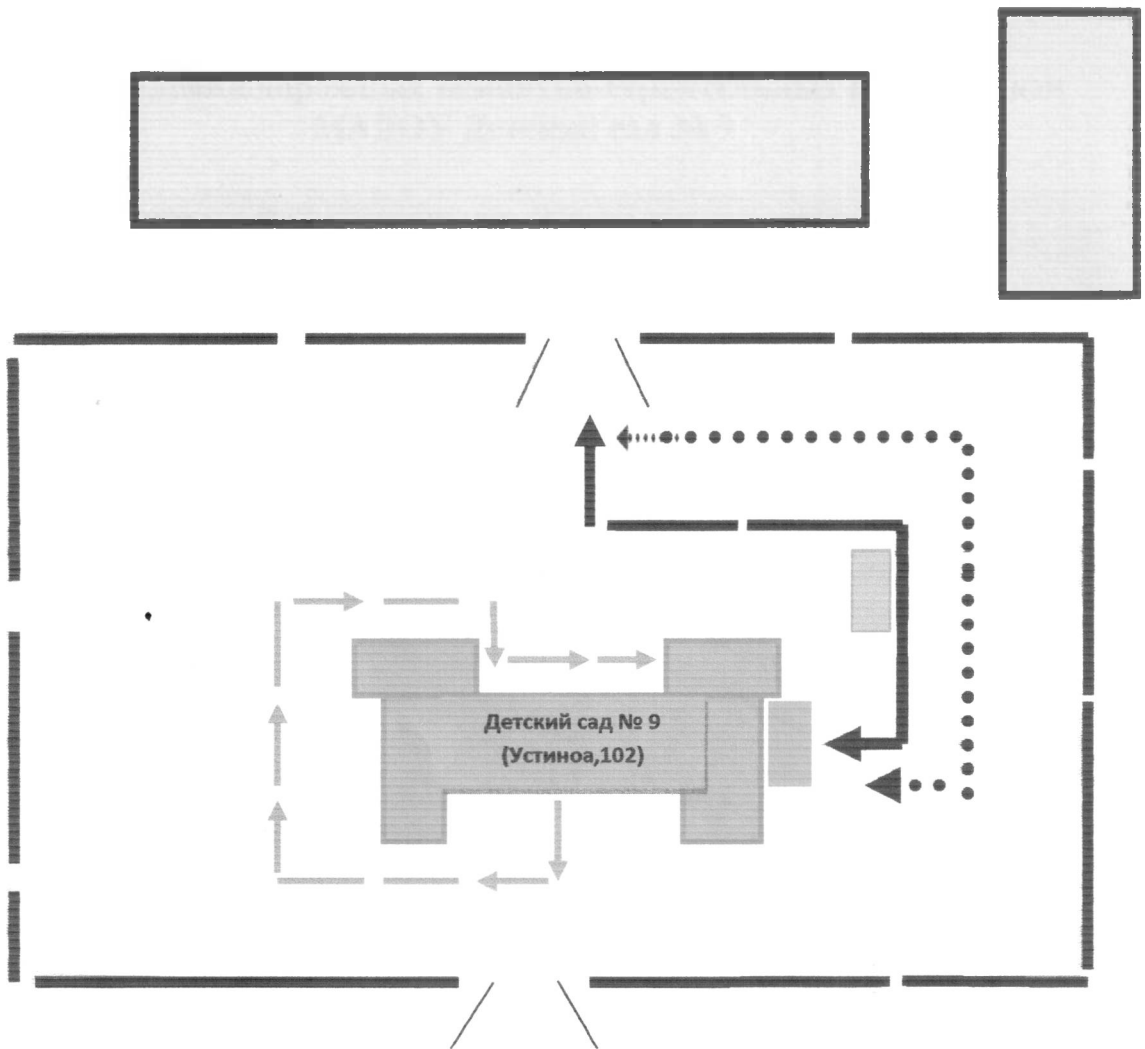
- |  |  |  |   |
|--|--|--|---|
|  | жилая застройка                        |  | 3.2 - Движение запрещено                          |
|  | Проезжая часть                         |  | 3.24 - Ограничение максимальной скорости          |
|  | Тротуар                                |  | 5.20 - Искусственная неровность                   |
|  | 1.14.1 («зебра») - пешеходный переход  |  | 5.19.1, 5.19.2 - Пешеходный переход               |
|  | 1.17 - Искусственная неровность        |  | 5.2.1 - Зона действия                             |
|  | 1.23 - Дети                            |  | светофор ТТ                                       |
|  | 2.1 - Главная дорога                   |  | Движение транспортных средств                     |
|  | 2.4 - Уступи дорогу                    |  | Движение детей в (из) образовательной организации |
|  | 2.5 - Движение без остановки запрещено |  | Опасные участки                                   |
|  | 3.1 - Въезд запрещен                   |  | 5.16 - Остановка                                  |
|  | Ограждение образовательной организации |  | Пешеходное ограждение                             |






## 2. Схема организации дорожного движения в непосредственной близости от МАДОУ Детский сад № 9 с размещением соответствующих технических средств организации дорожного движения, маршрутов движения детей и расположения парковочных мест



	жилая застройка		3.2 - Движение запрещено
	Проезжая часть		3.24 - Ограничение максимальной скорости
	Тротуар		5.20 - искусственная неровность
	1.14.1 («зебра») - пешеходный переход		5.19.1, 5.19.2 - Пешеходный переход
	1.17 - Искусственная неровность		5.16 - Остановка
	1.23 - Дети		Светофор Т7
	2.1 - Главная дорога		Движение транспортных средств
	2.4 - уступи дорогу		Движение детей в (из) образовательной организации
	2.5 - Движение без остановки запрещено		Опасные участки
	3.1 - Въезд запрещен		Ограждение образовательной организации
	8.2.1 - Зона действия		Пешеходное ограждение
			направление движения детей от остановок маршрутных частных транспортных средств

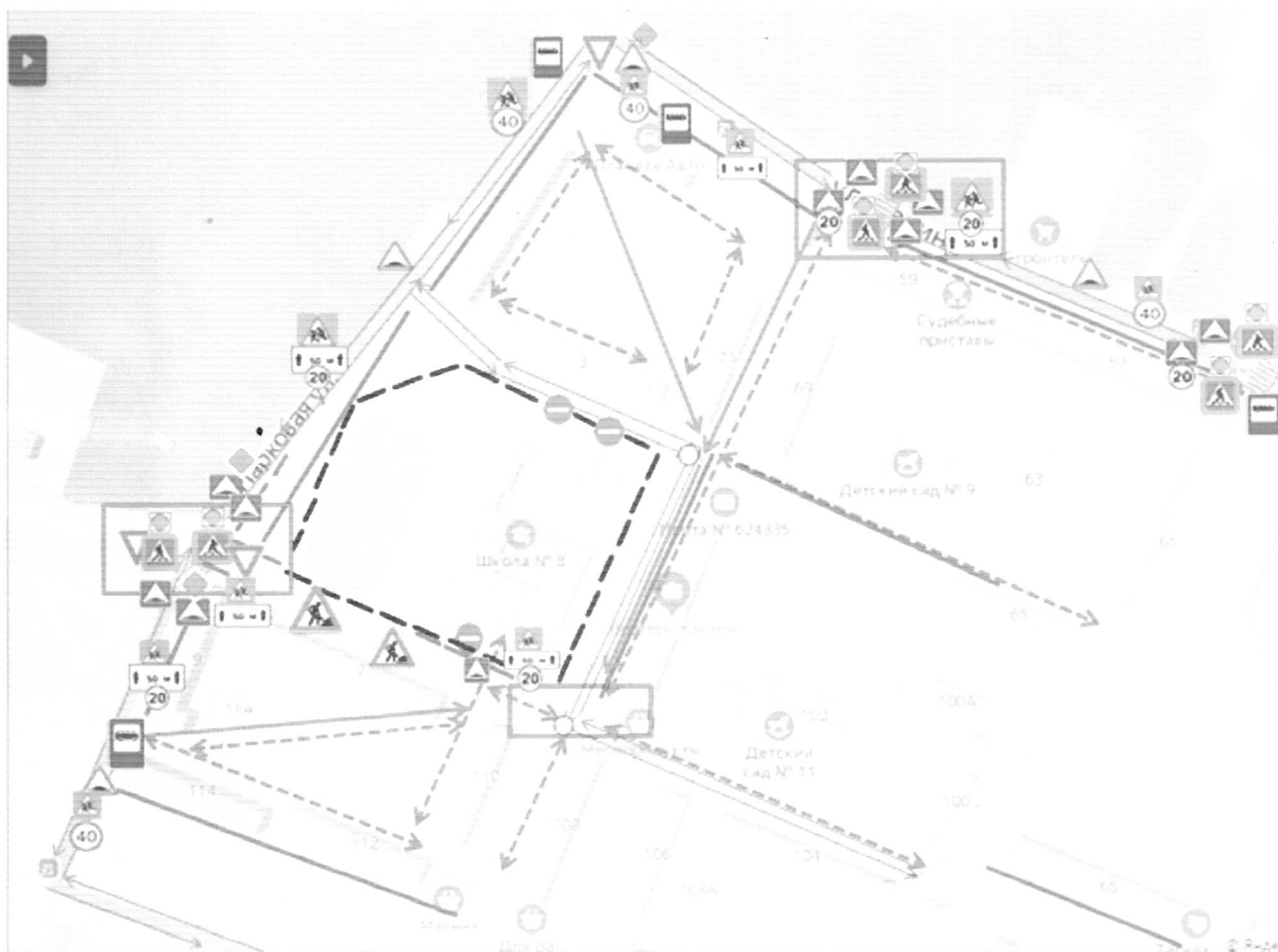
3. Пути движения транспортных средств к местам разгрузки/ погрузки и рекомендуемые безопасные пути передвижения детей по территории МАДОУ Детский сад № 9 (ул. Устинова,102)



-  - въезд/ выезд грузовых транспортных средств
-  - движение грузовых транспортных средств по территории образовательного учреждения
-  - движение детей на территории образовательного учреждения
-  - место погрузки/ разгрузки
-  - жилая застройка

**Приложение**

**План-схема пути движения транспортных средств и детей  
при проведении дорожных ремонтно-строительных работ вблизи  
МАДОУ Детский сад № 9**



- |  |  |  |   |
|--|--|--|---|
|  | Жилая застройка  |  | Светофор ТТ                                       |
|  | Проезжая часть   |  | 3.24 - Ограничение максимальной скорости          |
|  | Тротуар  |  | 3.20 - Искусственная неровность                   |
|  | 1.14.1 (зебра) - пешеходный переход  |  | 3.19.1, 3.19.2 - Пешеходный переход               |
|  | 1.17 - Искусственная неровность  |  | 3.16 - Стоп-знак                                  |
|  | 1.23 - Дети  |  | 1.25 - Дорожные работы                            |
|  | 2.1 - Главная дорога   |  | Движение транспортных средств                     |
|  | 2.4 - Уступки дорогу   |  | Движение детей в (из) образовательной организации |
|  | 3.1 - Въезд запрещен   |  | Отдельные участки                                 |
|  | 3.2.1 - Зона действия  |  | Ограничение образовательной организации           |
|  | направление движения детей от остановок маршрутных частей транспортных средств |  | Пешеходное ограждение                             |