


«СОГЛАСОВАНО»

Глава городского округа
Красноуральск

 Д.Н. Кузьминых

дата подпись Ф.И.О.




«УТВЕРЖДАЮ»

Заведующий
МАДОУ Детский сад № 9

 Комар Н.Е.

дата подпись Ф.И.О.




«СОГЛАСОВАНО»

Начальник ОГИБДД ОМВД
России по городу Красноуральску

 Д.О. Виноградов

дата подпись Ф.И.О.



ПАСПОРТ

дорожной безопасности

**Муниципального автономного дошкольного образовательного
учреждения**

Детский сад № 9 комбинированного вида
(ул. Ленина,67)

2020 год

Общие сведения

Муниципальное автономное дошкольное образовательное учреждение
Детский сад № 9 комбинированного вида.
(Полное наименование учреждения)

Юридический адрес: 624330 Свердловская область г. Красноуральск, ул. Ленина, 67
Фактический адрес: 624330 Свердловская область г. Красноуральск, ул. Ленина, 67

Руководители образовательной организации:

Заведующий Комар Наталья Евгеньевна 2-02-28
телефон: (Фамилия, имя, отчество) (телефон)

Заместитель заведующей Мингалеева Лариса Николаевна 2-10-88
по ВМР (телефон)
телефон:

Ответственные работники
муниципального органа
образования.

Инженер по ОТ Алкарева С.М. 2-15-20
(должность) (фамилия, имя, отчество) (телефон)

Ответственные от
Госавтоинспекции

Инспектор (ИАЗ) ОГИБДД Косенкова О.М. 2-72-37
ОМВД России по г. Красноуральску (фамилия, имя, отчество) (телефон)
(должность)

Ответственные работники
за мероприятия по
профилактике
детского травматизма,

воспитатель Брюховских Н.А. 2-02-28
(должность) (фамилия, имя, отчество) (телефон)

Руководитель или ответственный работник дорожно - эксплуатационной организации, осуществляющей содержание улично-дорожной сети (УДС)*,

Овчинников О.В.
(должность)

2-04-70
(телефон)

Руководитель или ответственный работник дорожно-эксплуатационной организации, осуществляющей содержание технических средств организации дорожного движения (ТСОДД)*,

Овчинников О.В.
(должность)

2-04-70
(телефон)

Количество воспитанников: 120

Наличие уголка по БДД: имеется, в 6 групповых комнатах

Наличие класса по БДД: имеется, на первом этаже

Наличие автогородка (площадки) по БДД на территории детского сада

Наличие автобуса в образовательной организации ---

(при наличии автобуса)

Владелец автобуса: нет

Время занятий в МАДОУ Д/с № 9

Один раз в неделю, 25 мин. в подготовительной группе,

20 мин. в старшей группе.

Телефоны оперативных служб: 01, 02, 03, 010, 020, 030

Содержание

I. План-схемы МАДОУ Детский сад № 9.

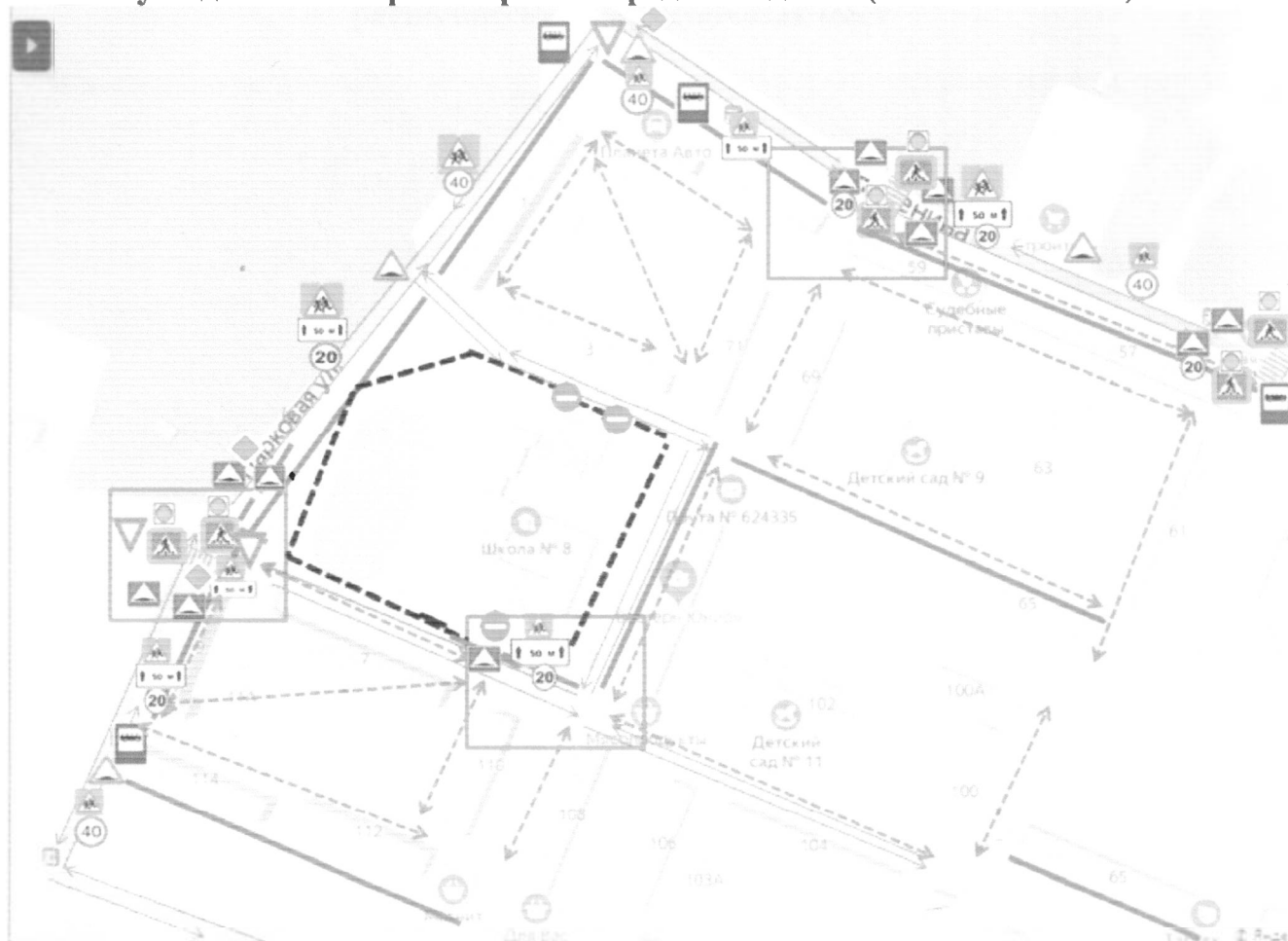
1. Район Расположения МАДОУ Детский сад № 9, пути движения транспортных средств и детей (воспитанников)
2. Схема организации дорожного движения в непосредственной близости от МАДОУ Детский сад № 9 с размещением соответствующих технических средств организации дорожного движения, маршрутов движения детей и расположения парковочных мест.
3. Пути движения транспортных средств к местам разгрузки/погрузки и рекомендуемые безопасные пути передвижения детей по территории МАДОУ Детский сад № 9.

II. Приложения.

План-схема пути движения транспортных средств и детей при проведении дорожных ремонтно-строительных работ вблизи МАДОУ Детский сад № 9.

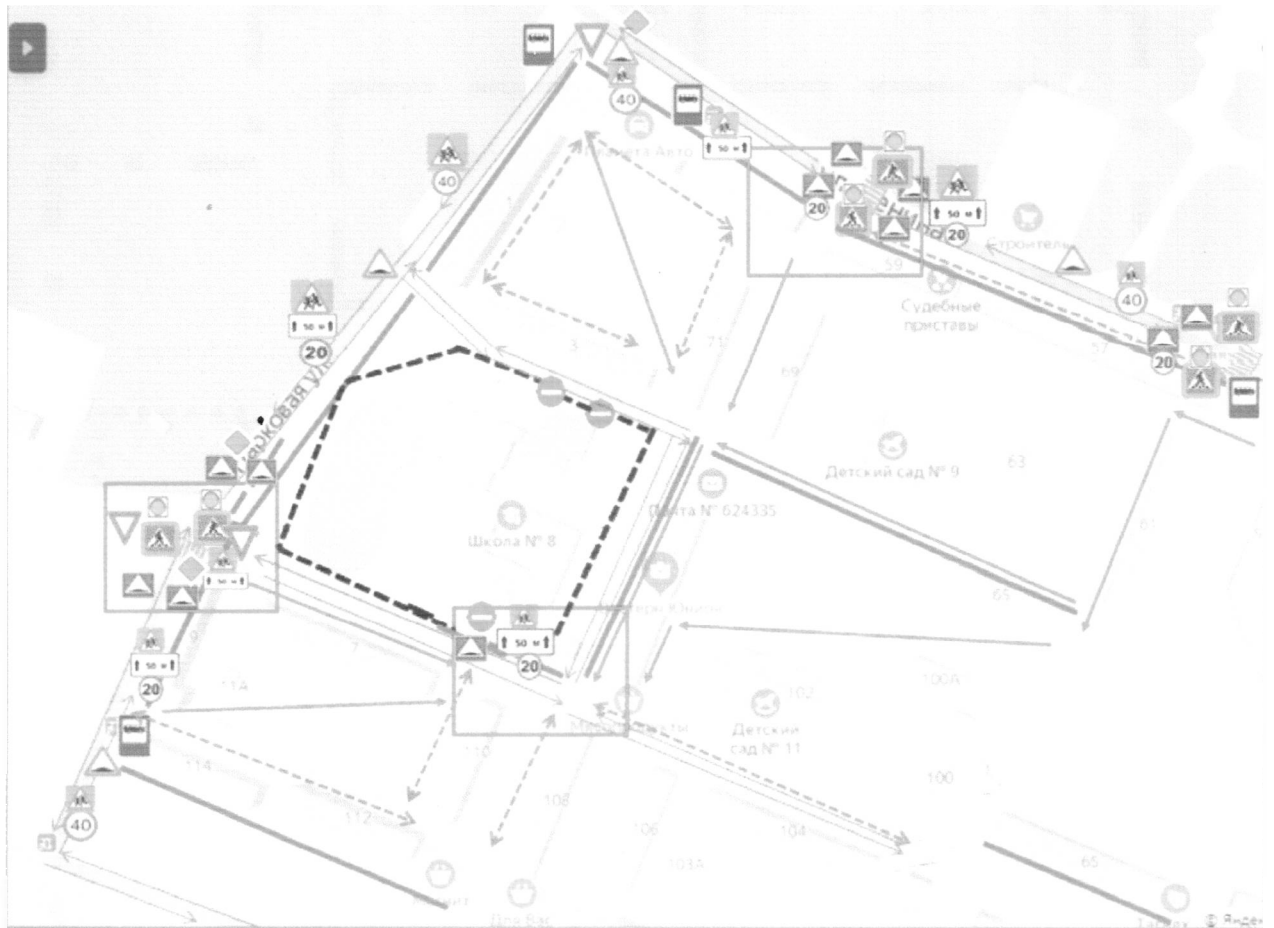
План-схема образовательной организации

1. Район расположения МАДОУ Детский сад № 9, пути движения транспортных средств и детей (воспитанников)



	жилая застройка		3.2 - Движение запрещено
	Проезжая часть		3.24 - Ограничение максимальной скорости
	Тротуар		5.20 - Искусственная неровность
	1.14.1 (зебра) - пешеходный переход		5.19.1, 5.19.2 - Пешеходный переход
	1.17 - Искусственная неровность		8.2.1 - Зона действия
	1.23 - Дети		Светофор Т7
	2.1 - Главная дорога		Движение транспортных средств
	2.4 - Уступи дорогу		Движение детей в (из) образовательной организации
	2.5 - Движение без остановки запрещено		Опасные участки
	3.1 - Въезд запрещен		5.16 - Остановка
	Ограждение образовательной организации		Пешеходное ограждение

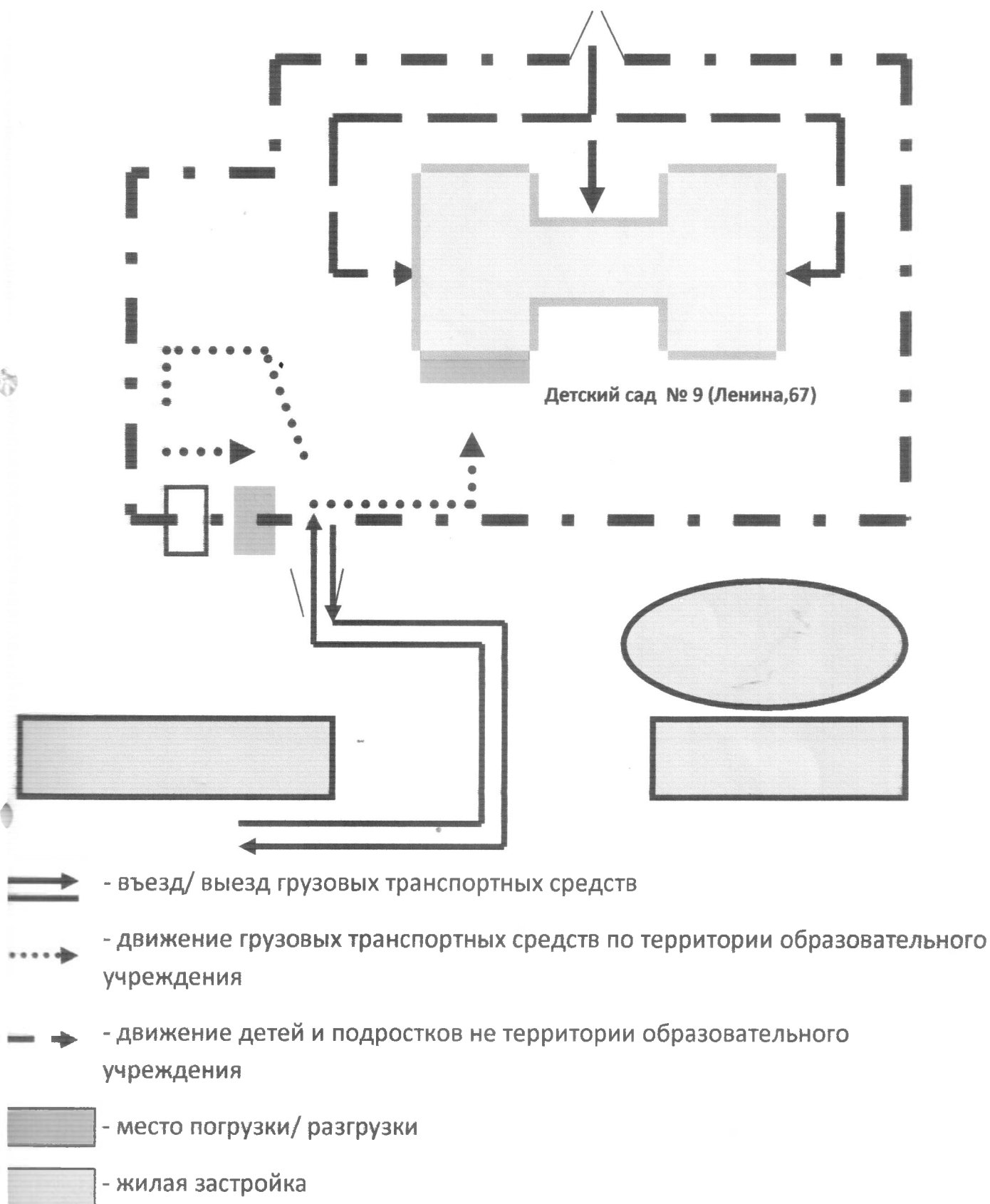
2. Схема организации дорожного движения в непосредственной близости от МАДОУ Детский сад № 9 с размещением соответствующих технических средств организации дорожного движения, маршрутов движения детей и расположения парковочных мест



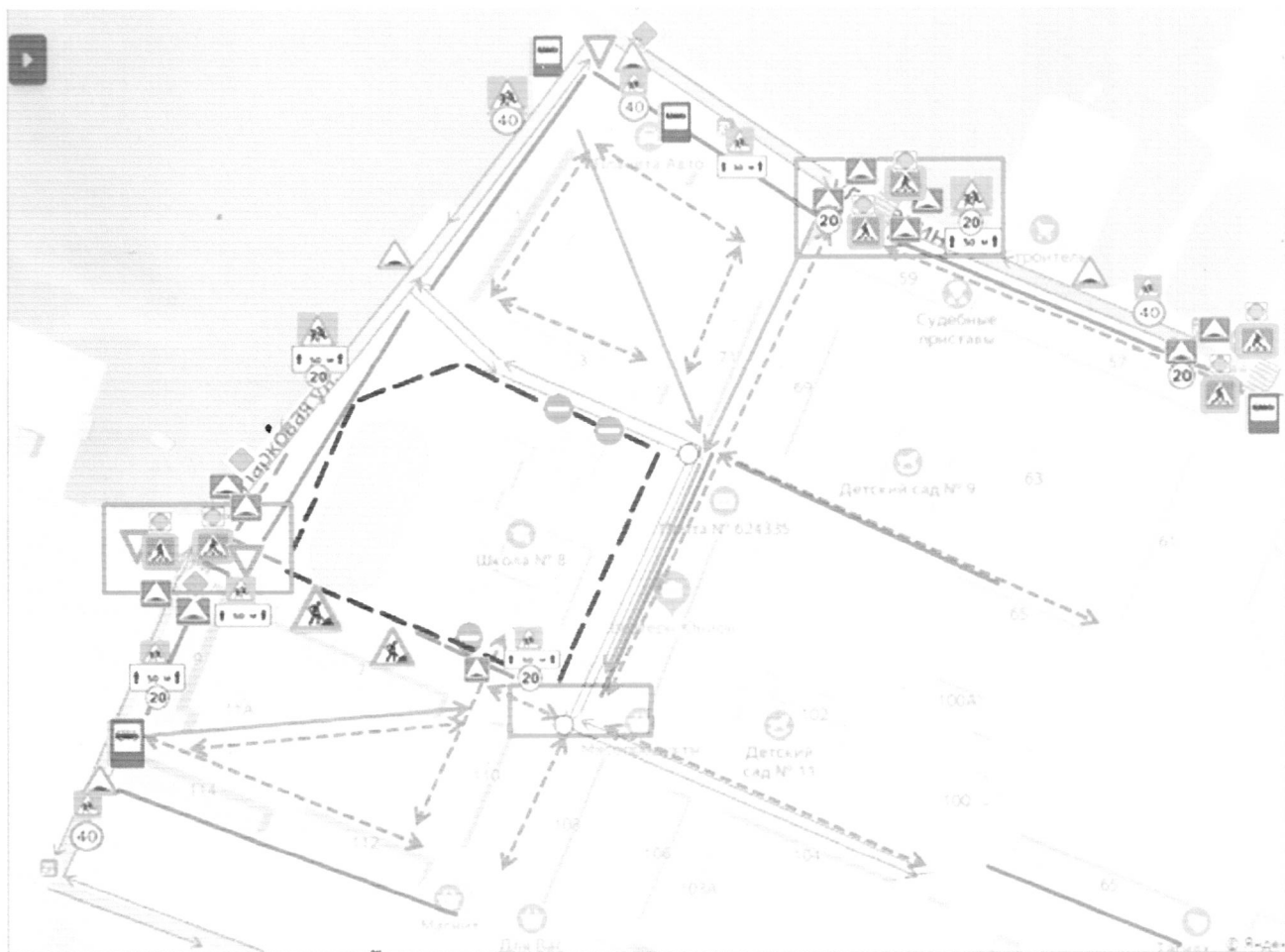
	Жилая застройка		3.2- Движение запрещено
	Проезжая часть		3.24 - Ограничение максимальной скорости
	Тротуар		5.20 - Искусственная неровность
	1.14.1 («зебра») - пешеходный переход		5.19.1, 5.19.2 - Пешеходный переход
	1.17 - Искусственная неровность		5.16 - Остановка
	1.23 - Дети		светофор Т7
	2.1- Главная дорога		Движение транспортных средств
	2.4 - Уступи дорогу		Движение детей в (из) образовательной организации
	2.5 - Движение без остановки запрещено		Опасные участки
	3.1- Въезд запрещен		Ограждение образовательной организации
	5.2.1- Зона действия		Пешеходное ограждение
			направление движения детей от остановок маршрутных, частных транспортных средств

3. Пути движения транспортных средств к местам разгрузки/ погрузки и рекомендуемые безопасные пути передвижения детей по территории

МАДОУ Детский сад № 9 (Ленина,67)



Приложение
План-схема пути движения транспортных средств и детей
при проведении дорожных ремонтно-строительных работ
вблизи
МАДОУ Детский сад № 9



- | | | | |
|--|--|--|---|
| | жилая застройка | | Светофор ТТ |
| | Проезжая часть | | 3.24 - Ограничение максимальной скорости |
| | Тротуар | | 3.20 - Искусственная неровность |
| | 1.14.1 («зебра») - пешеходный переход | | 3.19.1, 3.19.2 - Пешеходный переход |
| | 1.17 - Искусственная неровность | | 3.16 - Остановка |
| | 1.23 - Дети | | 1.25 - Дорожные работы |
| | 2.1 - Главная дорога | | Движение транспортных средств |
| | 2.4 - Уступки дорогу | | Движение детей в лиц. образовательной организации |
| | 3.1 - Въезд запрещен | | Главные участки |
| | 3.21 - Зона действия | | Ограничение образовательной организации |
| | направление движения детей от остановок маршрутных частей транспортных средств | | Пешеходное ограничение |